



### Planzeichenerklärung

**Flächen für den überörtlichen Verkehr**  
(§ 5 Abs. 2 Nr. 3 und Abs. 4 BauGB)

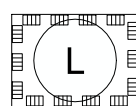
 Sonstige überörtliche und örtliche Hauptverkehrsstraße

**Flächen für die Landwirtschaft und Wald**  
(§ 5 Abs. 2 Nr. 9 und Abs. 4 BauGB)


 Flächen für die Landwirtschaft

 Flächen für Wald

**Planungen, Nutzungsregelungen, Maßnahmen und Flächen für Maßnahmen zum Schutz, zur Pflege und zur Entwicklung von Natur und Landschaft**  
(§ 5 Abs. 4 BauGB)

 Landschaftsschutzgebiet

**Sonstige Planzeichen**

 Grenze des räumlichen Geltungsbereichs der 59. Änderung des Flächennutzungsplans

