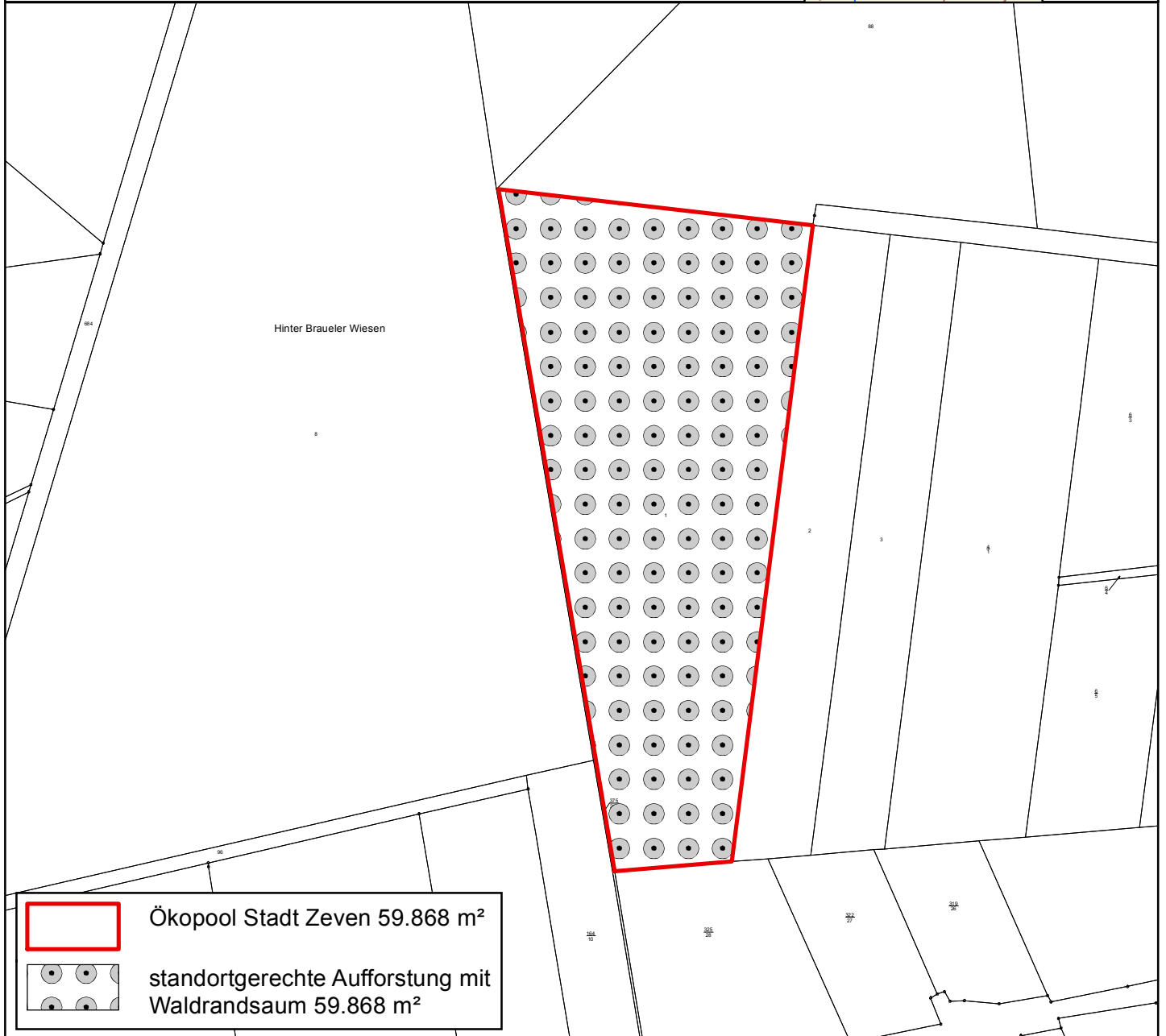

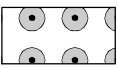




Quelle: Auszug aus den Geobasisdaten der Niedersächsischen Vermessungs- und Katasterverwaltung.  
 © 2016 Landesamt für Geoinformationen und Landesvermessung Niedersachsen (LGLN)

M 1:25.000



-  Ökopool Stadt Zeven 59.868 m<sup>2</sup>
-  standortgerechte Aufforstung mit Waldrandsaum 59.868 m<sup>2</sup>

**Externe Ausgleichsfläche** Stadt Zeven B-Plan Nr. 62 "Industriegebiet Hochkamp Teil II" - 5. Änderung

Flurstücke 1 der Flur 5	 <b>N</b>	Datum:	Maßstab:	Quelle:	Anlage:
Gemarkung Heeslingen		07/2018	1: 4.000		<b>1</b>