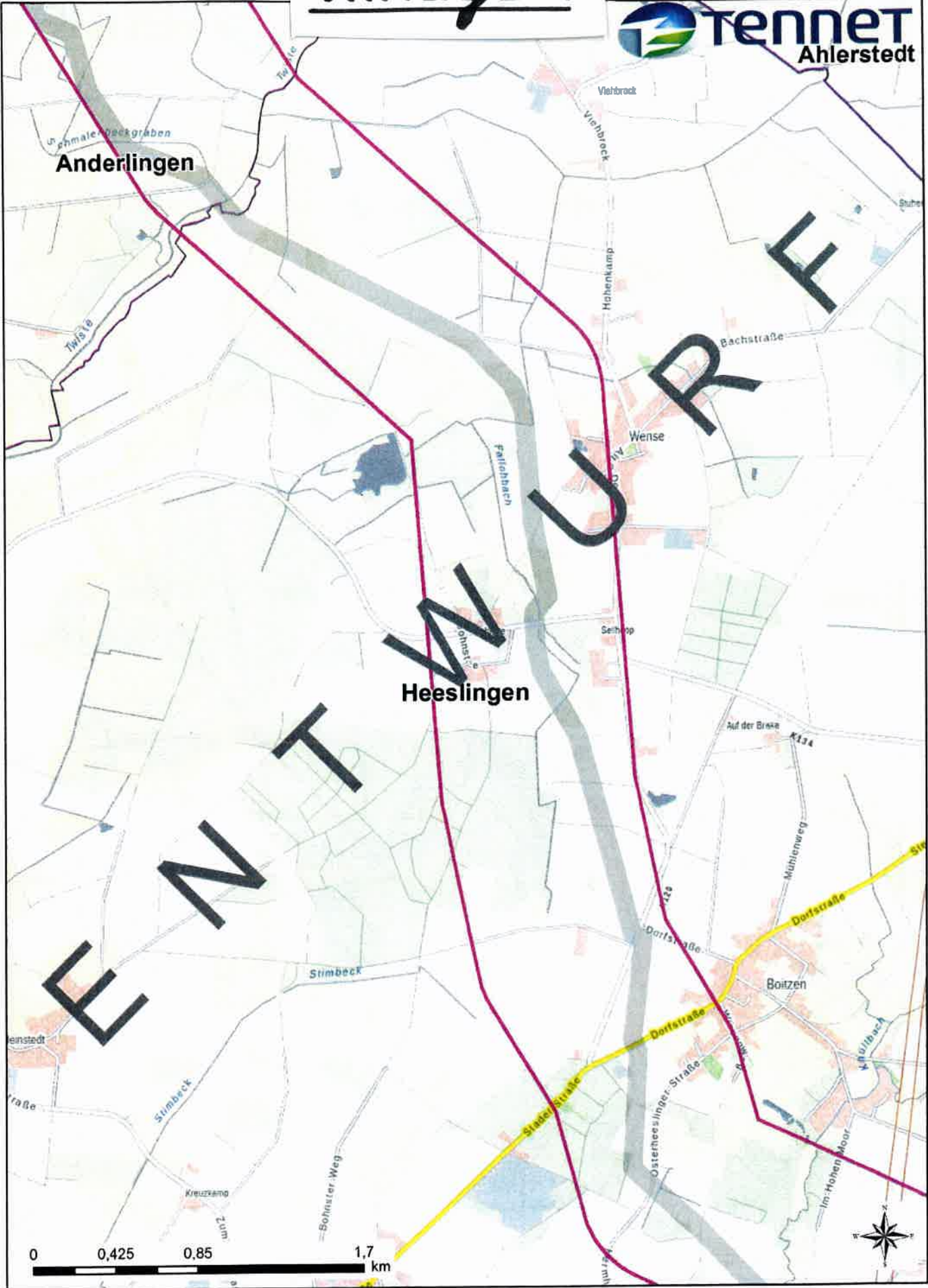
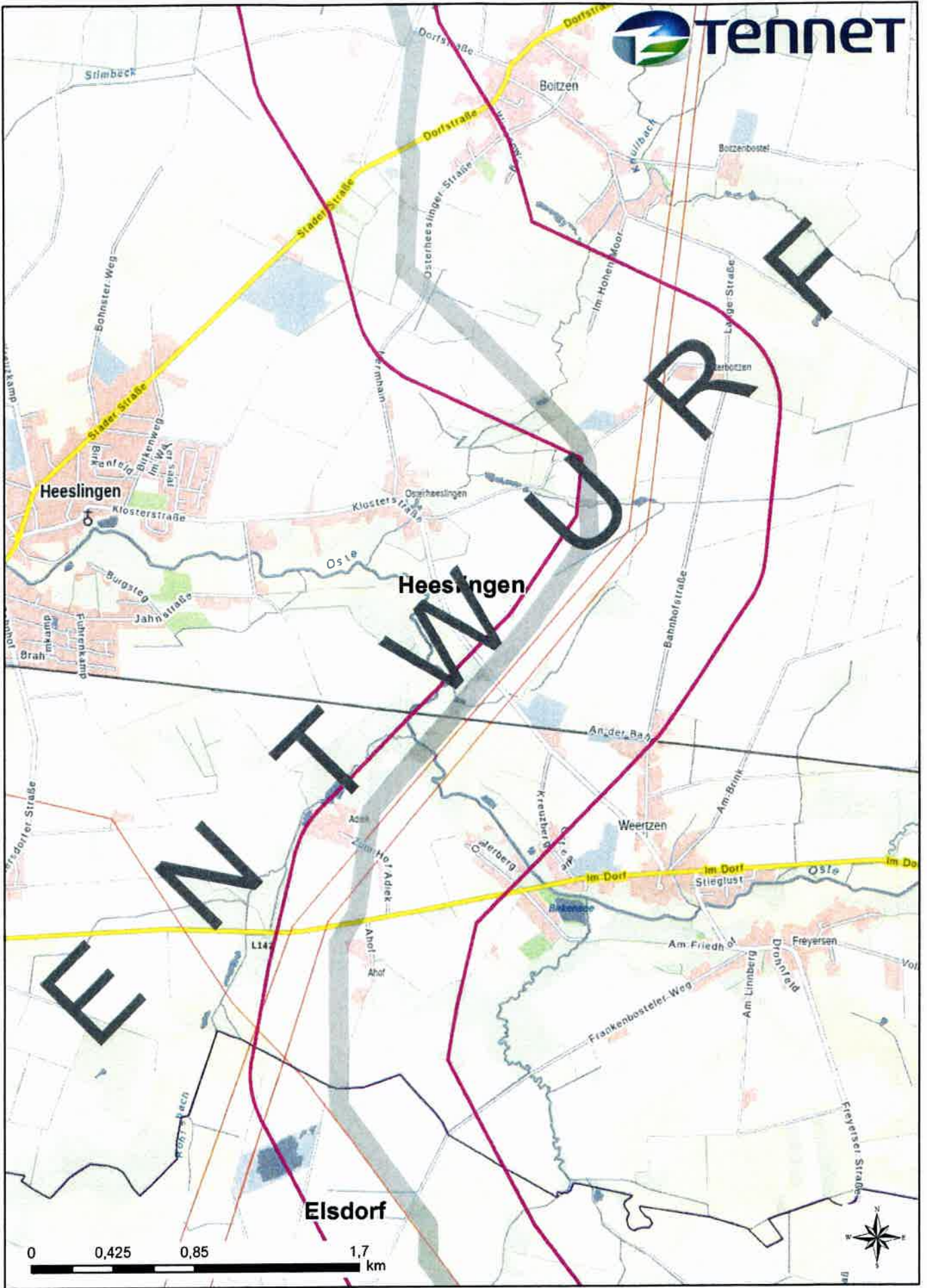
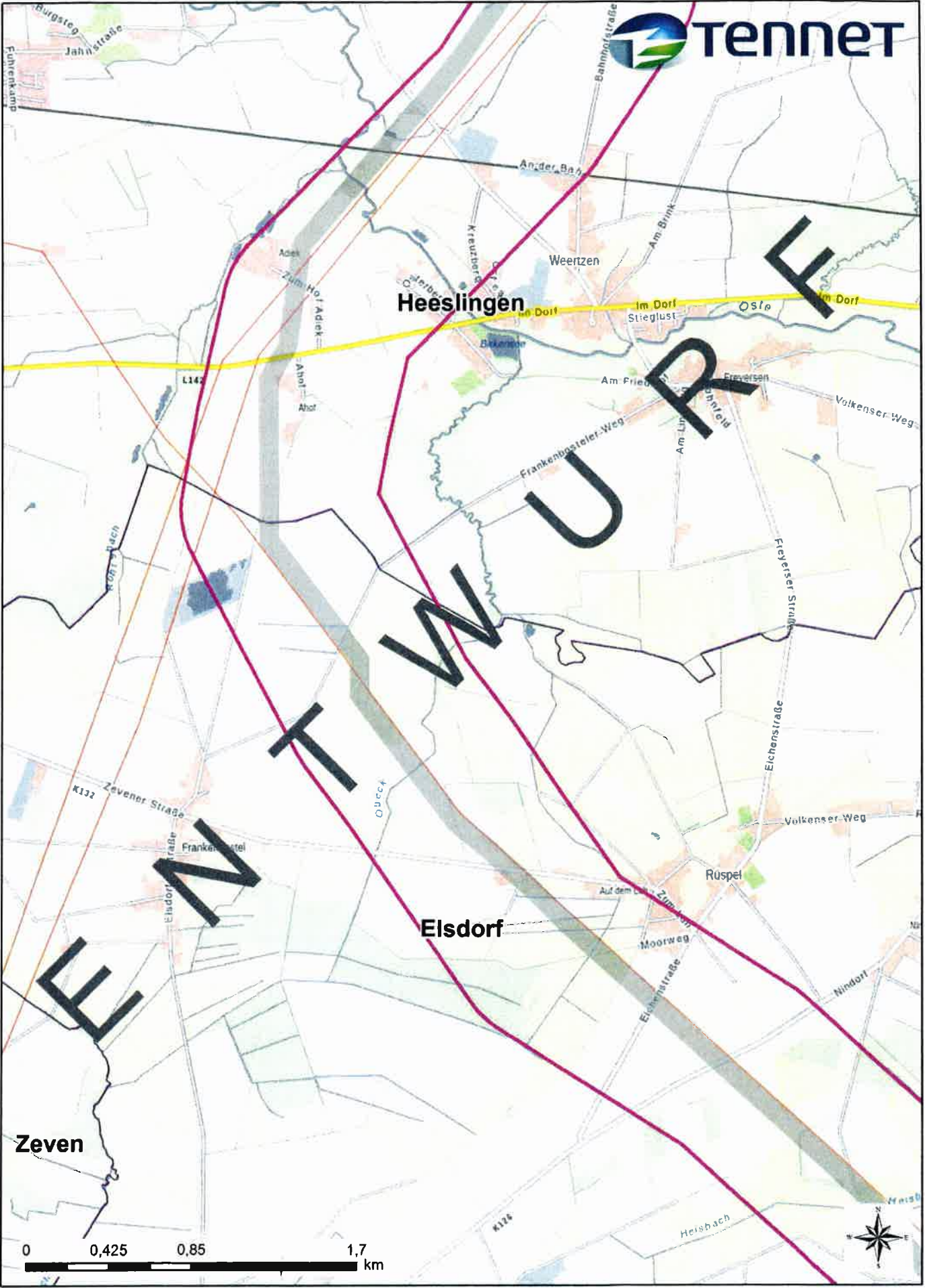


Anlage 1







Heeslingen

Elsdorf

Zeven





Heeslingen

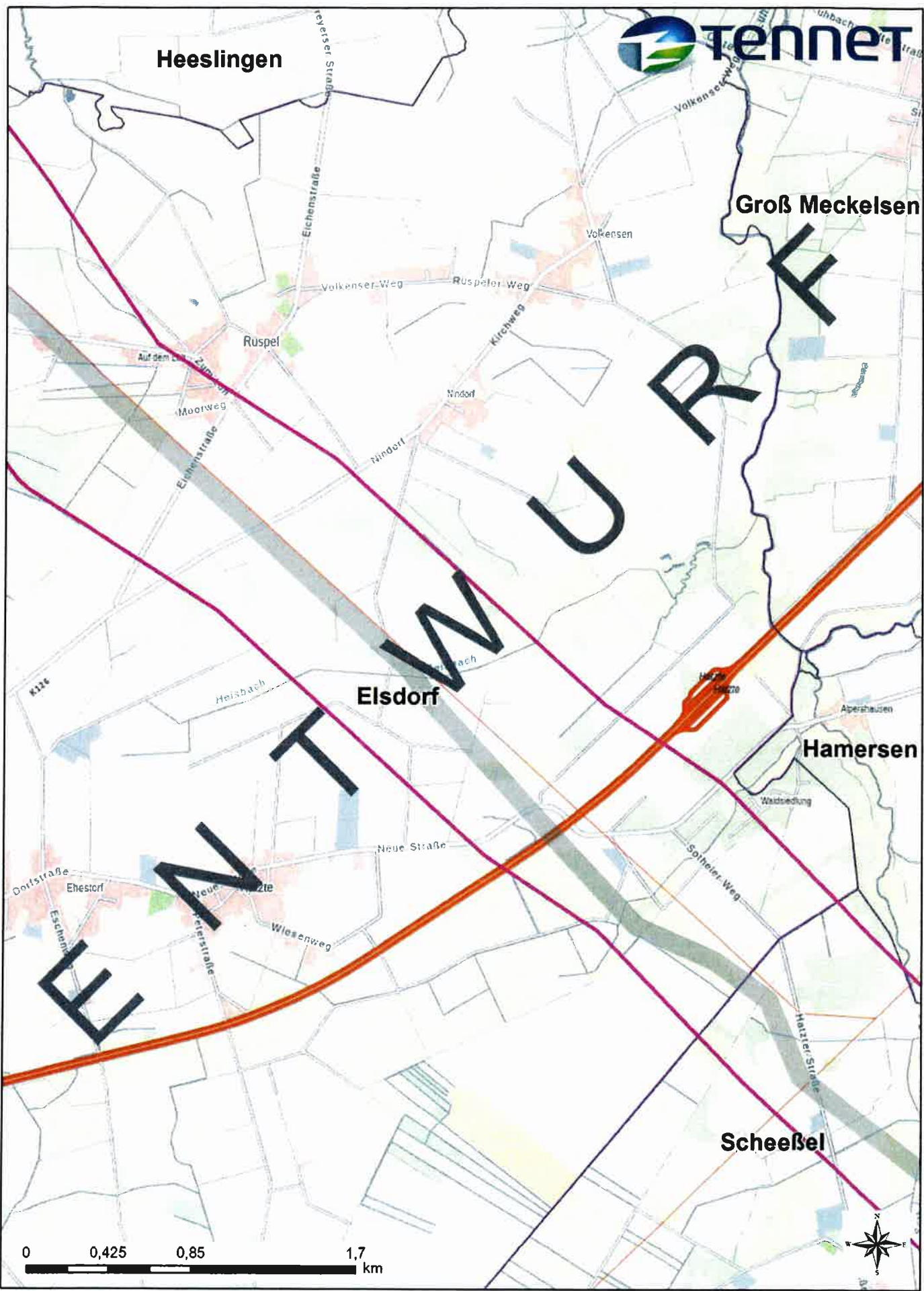
Groß Meckelsen

ENTWURF

Elsdorf

Hamersen

Scheeßel



Zeichenerklärung
(Signaturen in kleineren Maßstäben ggf. abweichend)

Siedlung

Berlin	Name einer Stadt		Park, Freizeit, Garten, Friedhof
Nuthetal	Name einer Gemeinde		Kirche
Spandau	Name eines Stadt-, Gemeindetells		Campingplatz
	Siedlungsfläche (mit Gebäude und Hausnummer)		Aussichturm
	Industrie und Gewerbefläche (mit Gebäude und Hausnummer)		

Verkehr

	Autobahn mit Autobahnnummer		Bahn
	Bundesstraße mit Bundesstraßennummer		Bahnhof
	Landes- bzw. Staatsstraße mit Nummer		Haltestelle, Haltepunkt
	Kreisstraße mit Nummer		Flughafen, Landeplatz, Segelfluggplatz
	Gemeindestraße		Hubschrauberlandeplatz
	Wirtschaftsweg		Autobahnanschlussstelle
	Fuß-, Radweg		Europastraßennummer

Vegetation

	Wald, Gehölz		Acker, Moor, Heide, Sumpf, vegetationslose Fläche
	Grünland, Spielfeld		

Gewässer

	Meer mit Watt		Fluss mit Damm, Wall, Deich (Hochwasserschutz)
	See		Bach, Graben

sonstige Einzelzeichen

	Hochspannungstleitung mit Mast		Sendeturm
	Windkraftanlage		Radiorisotop
	Kuhlturm		Leuchtturm

Verwaltungsgrenzen

	Bundes-/Landesgrenze		Kreisgrenze
	Regierungsbezirksgrenze		Gemeindegrenze



festgelegter Trassenkorridor (§ 12 NABEG) VH3



geschlossene Bauweise



Alternativen



Gemeinde



Vorschlag Leitungsverlauf

