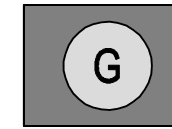





## PLANZEICHENERKLÄRUNG

Art der baulichen Nutzung




Gewerbliche Bauflächen

Grünflächen



Eingrünung

Sonstige Planzeichen



Grenze des räumlichen Geltungsbereiches

## SAMTGEMEINDE ZEVEN

69. Änderung des Flächennutzungsplanes  
Elsdorf - Hatzte

Maßstab: 1 : 5.000  
Stand: 24.06.2021

