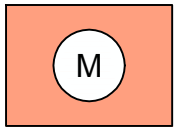
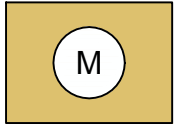


Planrechtliche Festsetzungen

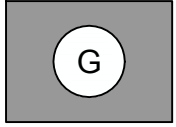
1. Art der baulichen Nutzung



Wohnbaufläche (W) (§ 5 Abs. 2 Nr. 1)



gemischte Baufläche (M) (§ 5 Abs. 2 Nr. 1)



gewerbliche Baufläche (G) (§ 5 Abs. 2 Nr. 1)

2. Grünflächen



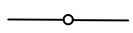
Öffentliche Grünfläche
(§ 5 Abs. 2 Nr. 5 und Abs. 4 BauGB)

3. Sonstige Planzeichen



Grenze des räumlichen Geltungsbereichs des
Flächennutzungsplans

Kennzeichnungen ohne Normcharakter



vorhandene Grundstücksgrenzen

$\frac{195}{6}$

Flurstücksnummern, z.B. 49/33



Gebäude mit Nebengebäuden

$\times 10 \rightarrow$

Bemaßung in Metern, z.B. 3