

Legende

Samtgemeindefläche:	25.411 ha
Gesamtfläche Gunstflächen größer 4 ha	842 ha
Anteil am Samtgemeindegebiet:	3,3 %

 Gunstflächen

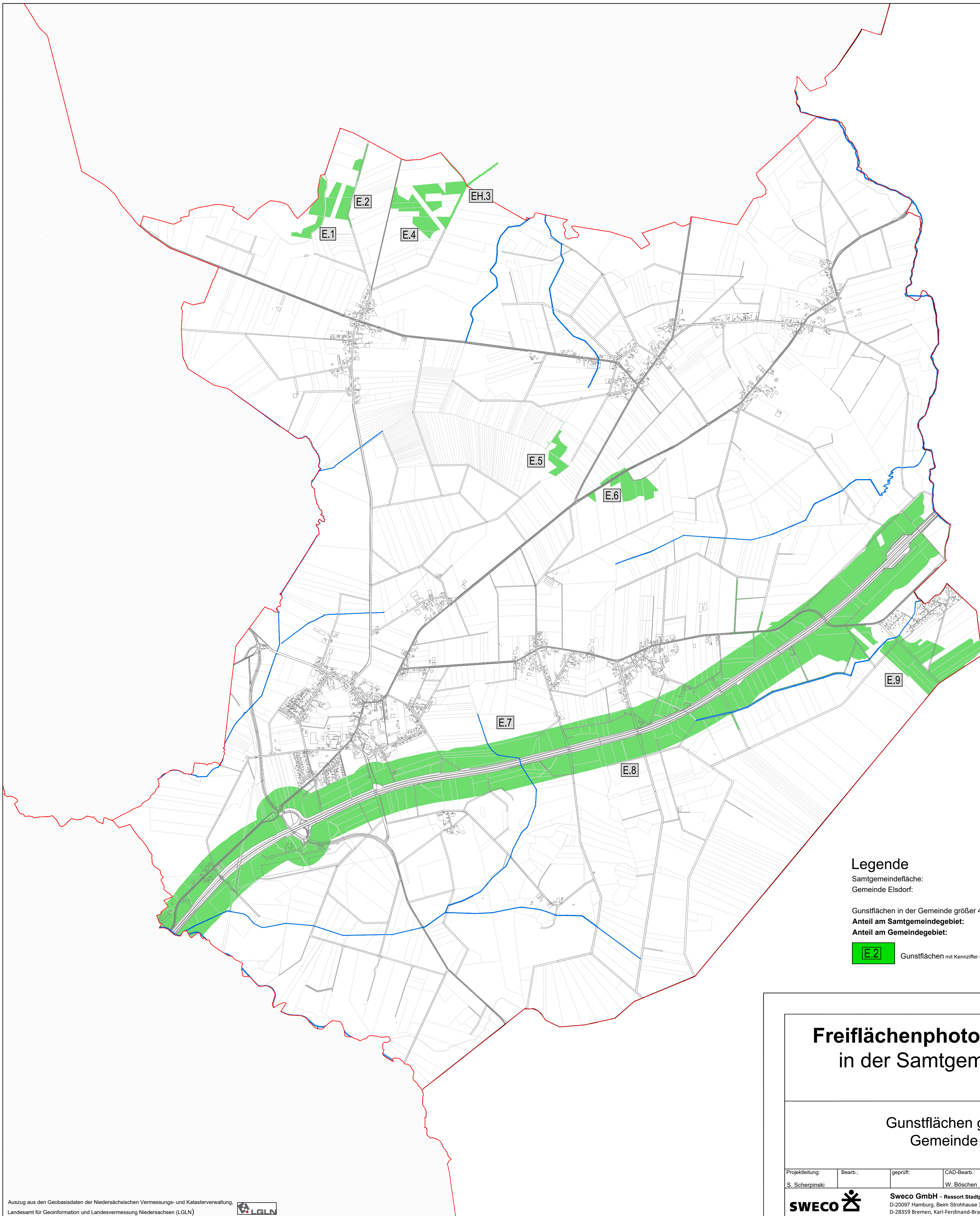
Freiflächenphotovoltaikkataster in der Samtgemeinde Zeven

Gunstflächen größer 4 ha

Projektleitung:	Bearb.:	geprüft:	CAD-Bearb.:	Maßstab:	Datum:
S. Scherpinski			W. Bösch	1 : 50.000	14.06.2023



Sweco GmbH - Ressort Stadtplanung und Regionalentwicklung
 D-20097 Hamburg, Beim Strohhause 31 - Telefon +49 40 60 77 406 - 0
 D-28359 Bremen, Karl-Ferdinand-Braun-Straße 9 - Telefon +49 421 2032-6



Legende

Samtgemeindefläche:	25.411 ha
Gemeinde Elsdorf:	4.909 ha
Gunstflächen in der Gemeinde größer 4 ha	415 ha
Anteil am Samtgemeindegebiet:	1,6 %
Anteil am Gemeindegebiet:	8,5 %

E.2 Gunstflächen mit Kennziffer der Fläche

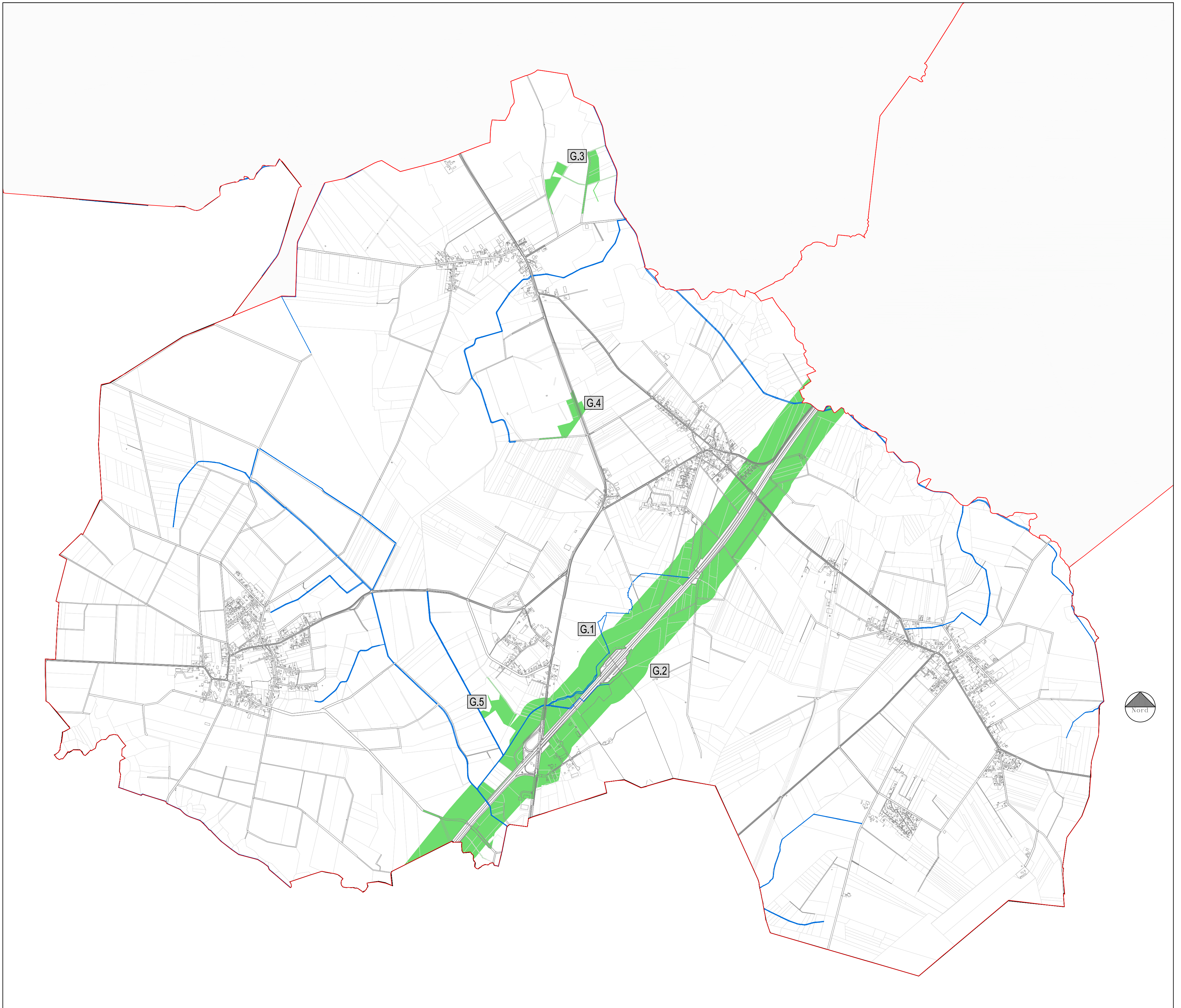
Freiflächenphotovoltaikkataster in der Samtgemeinde Zeven

Gunstflächen größer 4 ha
Gemeinde Elsdorf

Projektleitung:	Bearb.:	geprüft:	CAD-Bearb.:	Maßstab:	Datum:
S. Scherpinski			W. Bösch	1 : 20.000	14.06.2023



Sweco GmbH - Ressort Stadtplanung und Regionalentwicklung
D-20097 Hamburg, Beim Strohhause 31 - Telefon +49 40 60 77 406 - 0
D-28359 Bremen, Karl-Ferdinand-Braun-Straße 9 - Telefon +49 421 2032-6



Legende

Samtgemeindefläche: 25.411 ha
 Gemeinde Gyhum: 4.858 ha

Gunstflächen in der Gemeinde größer 4 ha: **228 ha**
Anteil am Samtgemeindegebiet: 0,9 %
Anteil am Gemeindegebiet: 4,7 %

G.2 Gunstflächen mit Kennziffer der Fläche

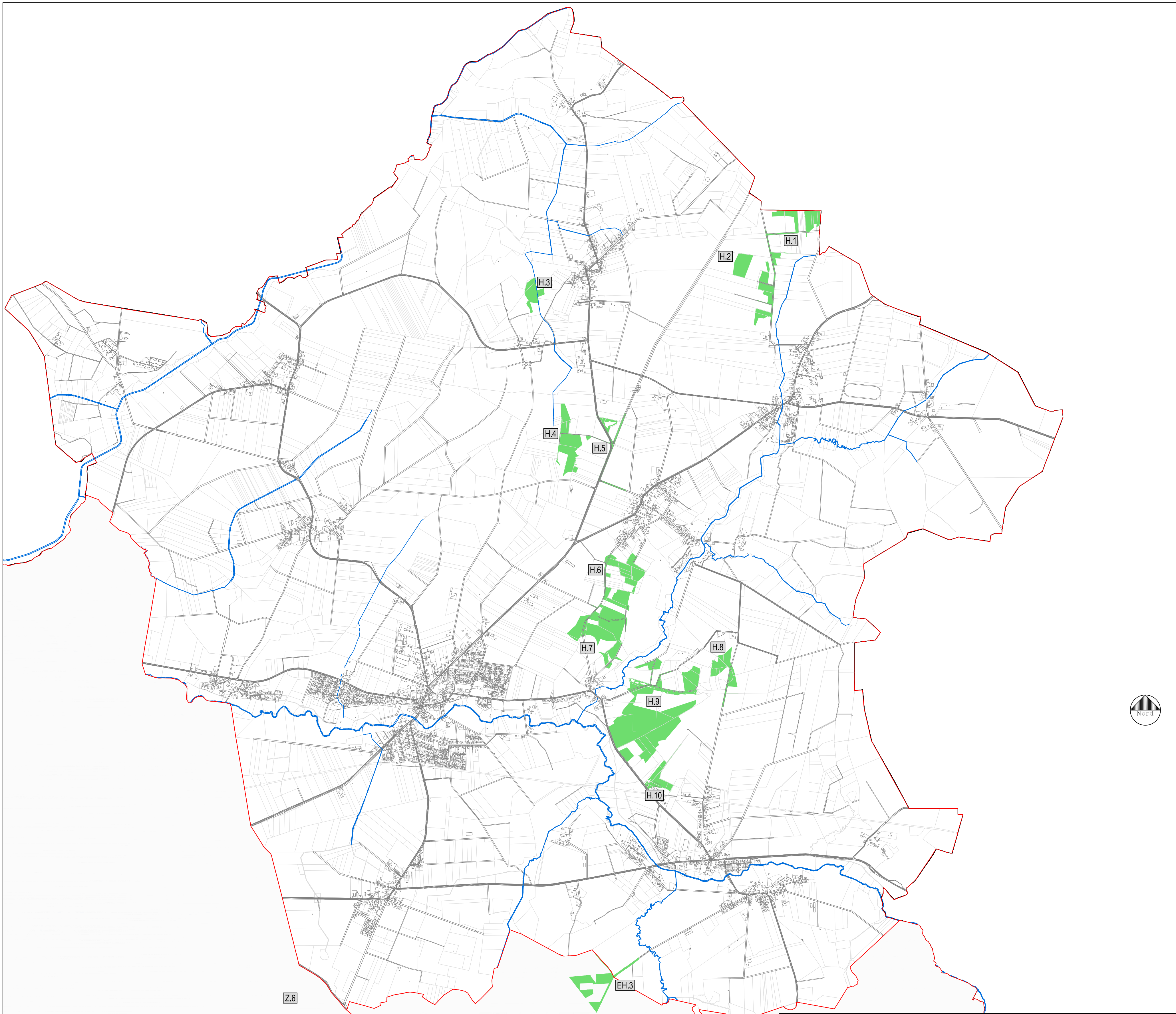
Freiflächenphotovoltaikkataster in der Samtgemeinde Zeven

Gunstflächen größer 4 ha
 Gemeinde Gyhum

Projektleitung:	Bearb.:	geprüft:	CAD-Bearb.:	Maßstab:	Datum:
S. Scherpinski			W. Bösch	1 : 25.000	14.06.2023



Sweco GmbH - Ressort Stadtplanung und Regionalentwicklung
 D-20097 Hamburg, Beim Strohhause 31 - Telefon +49 40 60 77 406 - 0
 D-28359 Bremen, Karl-Ferdinand-Braun-Straße 9 - Telefon +49 421 2032-6



Legende

Samtgemeindefläche: 25.411 ha
 Gemeinde Heeslingen: 8.235 ha

Gunstflächen in der Gemeinde größer 4 ha: 127 ha
Anteil am Samtgemeindegebiet: 0,5 %
Anteil am Gemeindegebiet: 1,6 %

H.2 Gunstflächen mit Kennziffer der Fläche

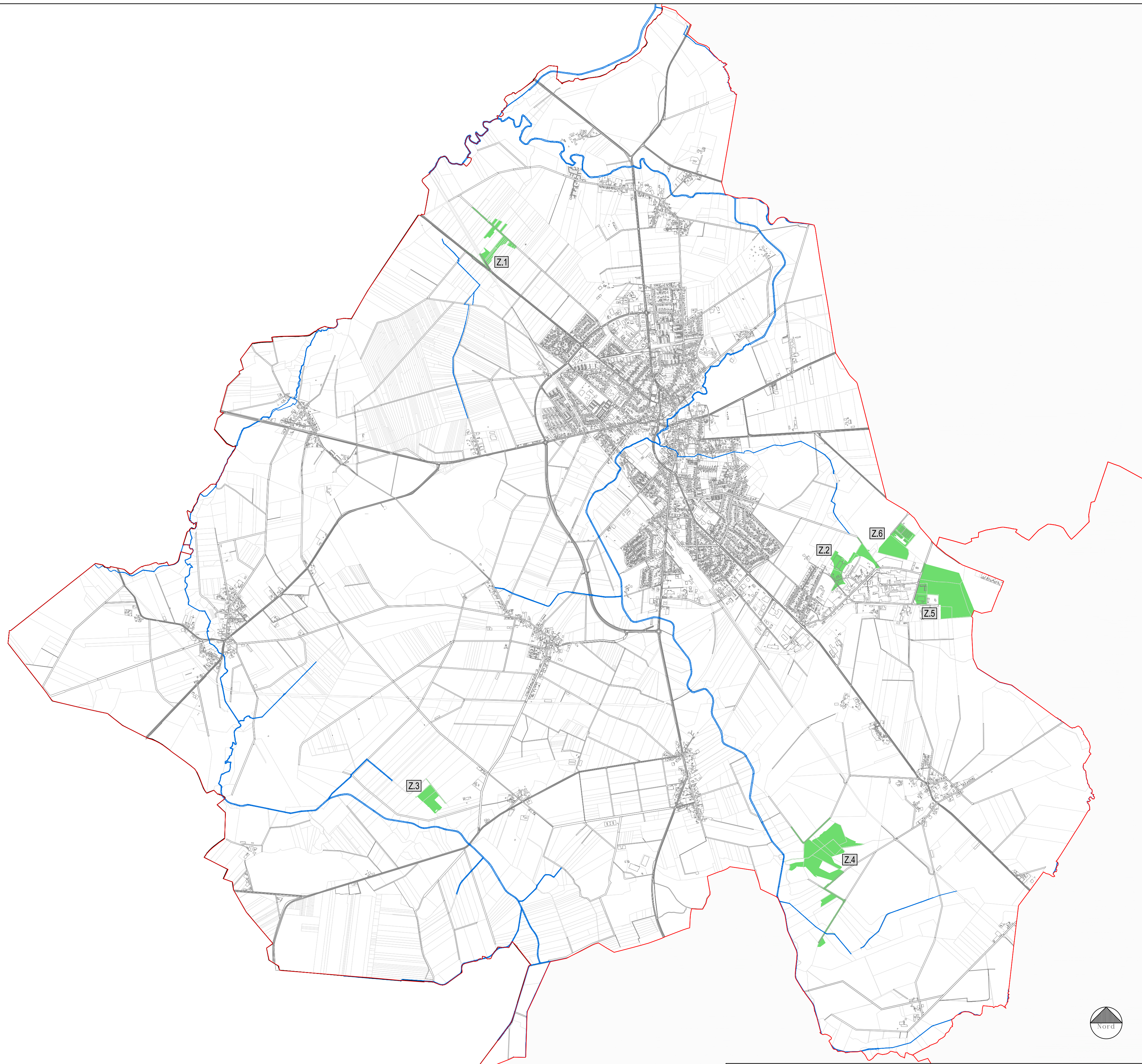
Freiflächenphotovoltaikkataster in der Samtgemeinde Zeven

Gunstflächen größer 4 ha
Gemeinde Heeslingen

Projektleitung: S. Scherpinski	Bearb.:	geprüft:	CAD-Bearb.:	Maßstab: 1 : 25.000	Datum: 14.06.2023
-----------------------------------	---------	----------	-------------	------------------------	----------------------

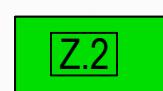


Sweco GmbH - Ressort Stadtplanung und Regionalentwicklung
 D-20097 Hamburg, Beim Strohhause 31 - Telefon +49 40 60 77 406 - 0
 D-28359 Bremen, Karl-Ferdinand-Braun-Straße 9 - Telefon +49 421 2032-6



Legende

Samtgemeindefläche:	25.411 ha
Stadt Zeven:	7.407 ha
Gunsflächen in der Gemeinde größer 4 ha	72 ha
Anteil am Samtgemeindegebiet:	0,3 %
Anteil am Stadtgebiet:	1,0 %

 Gunsflächen mit Kennziffer der Fläche

Freiflächenphotovoltaikkataster in der Samtgemeinde Zeven

Gunsflächen größer 4 ha
Stadt Zeven

Projektleitung:	Bearb.:	geprüft:	CAD-Bearb.:	Maßstab:	Datum:
S. Scherpinski			W. Bösch	1 : 25.000	14.06.2023



Sweco GmbH - Ressort Stadtplanung und Regionalentwicklung
D-20097 Hamburg, Beim Strohhause 31 - Telefon +49 40 60 77 406 - 0
D-28359 Bremen, Karl-Ferdinand-Braun-Straße 9 - Telefon +49 421 2032-6